



## Zemesgrāmatu apliecība

**Tukuma zemesgrāmatu nodaļa**

**Kandavas pilsētas zemesgrāmatas nodaļums Nr. 1000 0042 5898**

**Kadastra numurs: 9011 001 0671**

**Sabiles iela 12, Kandava, Kandavas nov., Tukuma raj., LV-3120**

I.dala 1.iedala			
Ieraksta Nr.	Nekustams īpašums, servitūti un reālnastas	Kopīpašuma domājamā daļa	Platība, lielums
1.1.	Zemes gabals ar kadastra apzīmējumu 9011 001 0671.		1,1201 ha
1.2.	Uz zemes gabala atrodas trīs (3) ēkas.		
1.3.	Mākslas skola (kadastra apzīmējums 9011 001 0671 001).		
1.4.	Palīgēka - pagrabs (kadastra apzīmējums 9011 001 0671 003).		
1.5.	Palīgēka - šķūnis (kadastra apzīmējums 9011 001 0671 006).		

II.daļa 1. iedaļa			
Ieraksta Nr.	Īpašnieks, personas/nodokļu maksātāja kods, tiesību pamats	Domājamā daļa	Summa, par kādu iegūts īpašums(Ls)
1.1.	Īpašnieks: Kandavas novada dome, nodokļu maksātāja kods 90000050886.	1	
1.2.	Pamats: 2007.gada 11. decembra Uzziņa Nr.3-11/625.		

III.daļa 1. iedaļa		
Ieraksta Nr.	Lietu tiesības, kas apgrūrina nekustamu īpašumu	Platība, lielums
1.1.	Atzīme - Abavas senleja - dabas parka zonas teritorija.	1,1201 ha
1.2.	Atzīme - valsts nozīmes kultūras pieminekļa Nr.6818 teritorija.	1,1201 ha
1.3.	Atzīme - aizsargjoslas teritorija ap Baznīcas kapsētu.	1,1201 ha
1.4.	Pamats: 2008.gada 7. janvāra VZD Kadastra izziņa Nr.11-26-ZK3/48.	

**Žurnāla Nr. 300002362312, datums 25.01.2008**

**Lēmuma datums: 07.02.2008**

**Kancelejas nodeva Ls 18,00 samaksāta**

**Zemesgrāmatu nodaļas tiesnesis**

Zemesgrāmatu apliecība satur tiesneša lēmumu un informāciju par īpašuma sastāvu.

  
**Māriete Hazenfuse**



# LATVIJAS REPUBLIKA

## ZEMES VIENĪBAS ROBEŽU, SITUĀCIJAS UN APGRŪTINĀJUMU PLĀNS

Zemes vienības kadastra apzīmējums: 9011 001 0671

Adrese: Tukuma raj., Kandavas nov., Kandava, Sabiles iela 12

Zemes kadastrālā uzmērīšana veikta, pamatojoties uz Kandavas novada domes 1999.gada 17.jūnija sēdes protokolu Nr.6 "Par zemes gabalu platību precizēšanu, veicot izmaiņas Kandavas pilsētas zemes ierīcības projektā".

Apgrūtinājumu saraksts:

1.	030404- Abavas senlejas dabas parka zonas teritorija- 1.1201 ha (Kandavas novada domes 2007.gada 09.jūlija izziņa Nr.3-11/322 "Par nekustamo īpašumu lietošanas tiesību apgrūtinājumiem").
2.	030204- Abavas senlejas kultūrvēsturiskās zonas teritorija- 1.1201 ha (Kandavas novada domes 2007.gada 09.jūlija izziņa Nr.3-11/322 "Par nekustamo īpašumu lietošanas tiesību apgrūtinājumiem").
3.	04010102- Valsts nozīmes kultūras pieminekļa Nr.6618 teritorija - 1.1201 ha (Kandavas novada domes 2007.gada 09.jūlija izziņa Nr.3-11/322 "Par nekustamo īpašumu lietošanas tiesību apgrūtinājumiem").
4.	060801- aizsargjostas teritorija ap Baznīcas kapsētu- 1.1201 ha (Kandavas novada domes 2007.gada 09.jūlija izziņa Nr.3-11/322 "Par nekustamo īpašumu lietošanas tiesību apgrūtinājumiem").

Robežas un apvidus objekti uzmērīti 2007.gada 20.jūnijā.

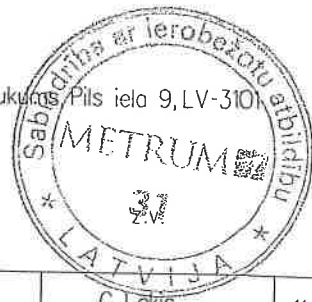
Apgrūtinājumu plāns sastādīts 2007.gada 11.jūlijā.

Plāna mērogs 1:1000

Zemes vienības platība 1.1201 ha

Zemes kadastrālās uzmērīšanas darbus veica SIA "METRUM", reģ.Nr.40003388748, Tukuma Pils iela 9, LV-3101

Licences Nr.122, derīga no 12.01.2005. līdz 15.12.2010.

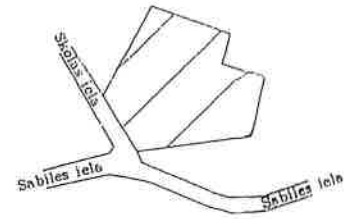


SIA METRUM Tukuma biroja vadītājs		G. Lokis	11.07.2007.
SIA "METRUM" mērnieks apliecina, ka zemes kadastrālā uzmērīšana veikta atbilstoši LR Ministru kabineta 2007. gada 20. marta noteikumiem Nr.182 "Nekustamā īpašuma objekto noteikšana."		J. Angēns	20.06.2007.
Ierosinājums ir informēts par Zemes kadastrālās uzmērīšanas laikā veiktajām darbībām, to rezultātiem.		V. Krekovska	12.07.2007.

ZEMES LIETOŠANAS VEIDU EKSPLIKĀCIJA

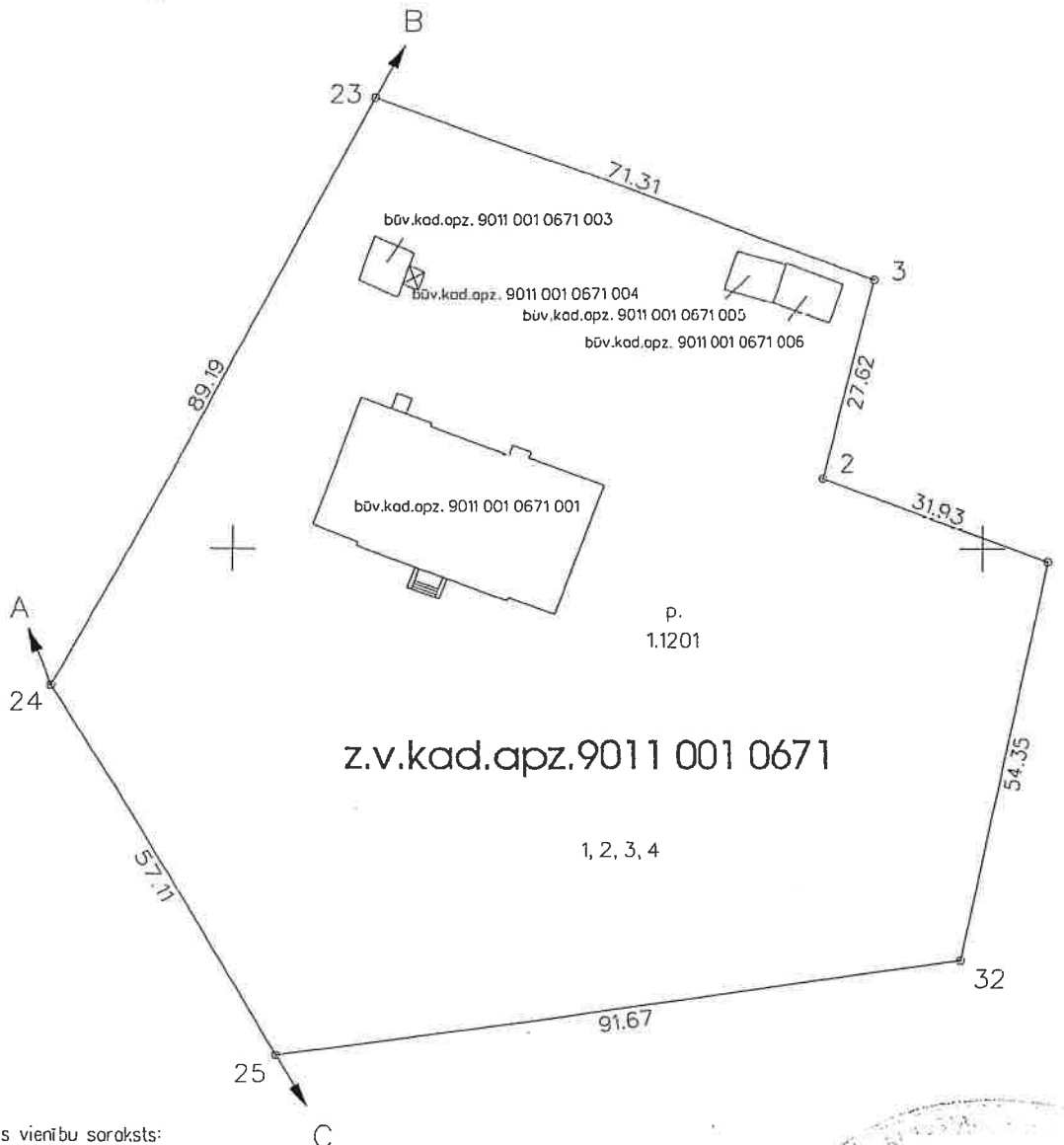
Zemes vienības platība ha	Lauksaimniecībā izmant. zeme	TAJĀ SKAITĀ				Meži	Krūmāji	Purvi	Zem ūdeņiem	I. sk. zem zivju dīķiem	Zem ēkām un pagalmiem	Zem ceļiem	Pārējās zemes	Meforētā lauks. izmant. zeme
		Aromzeme	Augļu dārzi	Pļavas	Gainībos									
1.1201	*	*	*	*	*	*	*	*	*	1.1201	*	*	*	

ZEMES VIENĪBAS  
IZVIETOJUMA SHĒMA



ROBEŽPUNKTU KOORDINĀTAS  
Koordinātu sistēma LKS-92 TM  
Mēroga koeficients: 0.999668

Nr.	X	Y
24	321981.75	425376.52
23	322060.31	425418.68
3	322036.00	425485.69
2	322009.32	425478.59
1	321998.26	425508.53
32	321945.22	425486.72
25	321932.61	425405.93




Robežjošo zemes vienību saraksts:  
no A līdz B: z. v. kad. apz. 9011 001 0827;  
no B līdz C: z. v. kad. apz. 9011 001 0303;  
no C līdz A: z. v. kad. apz. 9011 001 0837.

Apzīmējumi:

z. v. kad. apz. - zemes vienības kadastra apzīmējums  
būv. kad. apz. - būves kadastra apzīmējums

Zemes vienības platība 1.1201 ha  
Plāno mērogs 1:1000



Saskaņoja: Kandavas novada domes p.p.	paraksts	V. Krekovska	12.07.2007.
Plānu izgatavoja kamerālo darbu veicējs		I. Eihmane	11.07.2007.