



## Zemesgrāmatu apliecība

**Aizkraukles zemesgrāmatu nodaļa**

**Kokneses pagasta zemesgrāmatas nodalījums Nr. 1000 0006 5833**

**Kadastra numurs: 3260 013 0493**

**Nosaukums: Parks**

**"Parks", Kokneses pag., Kokneses nov.**

### I.dala 1.iedala

Ieraksta Nr.	Nekustams īpašums, servitūti un reālnastas	Kopīpašuma daļa	Platība, lielums
1.1.	Zemes gabals ar kadastra apzīmējumu 3260 013 0493.		7,4018 ha

*Žurnāls Nr. 300000234634 (17.04.2002), lēmuma datums: 18.04.2002, tiesnesis Inga Zālīte*

### II.dala 1. iedala

Ieraksta Nr.	Īpašnieks, personas/nodokļu maksātāja kods, tiesību pamats	Domājamā daļa	Summa, par kādu iegūts īpašums(Ls)
--------------	--	---------------	------------------------------------

1.1. Īpašnieks: Kokneses pagasta pašvaldība, nodokļu maksātāja kods 90000043494.

1

1.2. Pamats: 2002. gada 14. marta uzziņa par pašvaldībai piederošo zemes gabalu Nr.1-13/104.

*Žurnāls Nr. 300000234634 (17.04.2002), lēmuma datums: 18.04.2002, tiesnesis Inga Zālīte*

2.1. Persona: Kokneses pagasta padome, nodokļu maksātāja kods 90000043494. Īpašuma tiesība izbeigusies.

0

2.2. Īpašnieks: Kokneses novada dome, nodokļu maksātāja kods 90000043494.

1

2.3. Pamats: 2012.gada 7. februāra nostiprinājuma lūgums.

*Žurnāls Nr. 300003185396 (13.02.2012), lēmuma datums: 15.02.2012, tiesnesis Evita Sietniece*

### III.dala 1. iedaļa

Ieraksta Nr.	Lietu tiesības, kas aprūstina nekustamu īpašumu	Platība, lielums
--------------	---	------------------

1.1. Atzīme - ceļa servitūts

0,2887 ha

1.2. Atzīme - ceļa servitūts

0,0796 ha

1.3. Atzīme - ceļa servitūts

0,0714 ha

1.4. Atzīme - ZAET 20 kv elektroinīijas aizsargjosla

0,602 ha

1.5. Atzīme - ceļa servitūts

0,0479 ha

1.6. Pamats: 2002. gada 14. marta uzziņa par pašvaldībai piederošo zemes gabalu Nr.1-13/104.

*Žurnāls Nr. 300000234634 (17.04.2002), lēmuma datums: 18.04.2002, tiesnesis Inga Zālīte*

2.1. Atzīme - zemes gabalā ar kadastra apzīmējumu 3260 013 0493 atrodas daļa no valsts nozīmes arheoloģiskā pieminekļa "Kokneses viduslaiku pils un senpilsēta" (valsts aizsardzības nr.118).

Pamats: 2011.gada 27. maija LR Valsts kultūras pieminekļu aizsardzības inspekcijas izziņa Nr. 283.

*Žurnāls Nr. 300003068046 (08.07.2011), lēmuma datums: 14.07.2011, tiesnesis Evita Sietniece*


Kancelejas nodeva Ls 15,00 samaksāta

*Žurnāla Nr. 300003185396, datums 13.02.2012., lēmuma datums: 15.02.2012.*

Tiesnesis:

Zemesgrāmatu apliecība satur nodalījumā  
spēkā esošos ierakstus un atzīmes

Evita Sietniece





LATVIJAS REPUBLIKA  
AIZKRAUKLES rajona  
KOKNESES pagasta  
**Zemes gabala  
~PARKS~**  
Zemes kadastra Nr -  
3260 013 0493



## ZEMES ROBEŽU PLĀNS

Robežas noteiktas atbilstoši:  
Kokneses pagasta TDP 1992.gada 10.augusta 15.sasaukuma 16.sesijas lēmumam.  
Robežu plāns sastādīts pēc 09.11.2001.g.veiktajiem robežu uzmērīšanas materiāliem M 1:2000

Zemes kopplatība ir 7.4018ha /74018m<sup>2</sup>/

VALSTS ZEMES DIENESTS

VIDUSDAUGAVAS REĢIONĀLĀ NODAĻA

Aizkraukles raj.  
Kad.biroja vad.

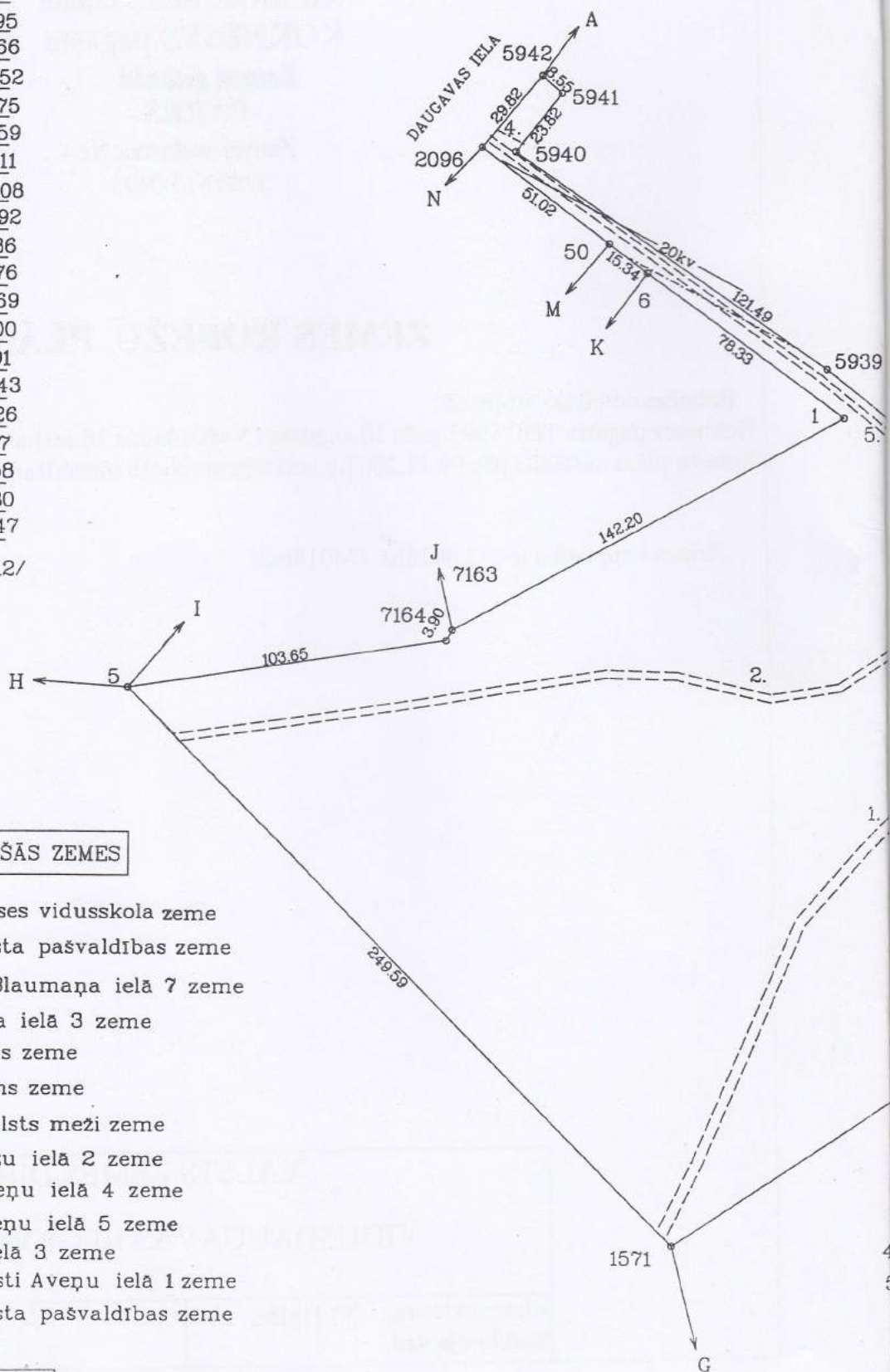
G.Baiba

21.01.2002

ROBEŽPUNKTU KOORDINĀTES  
koordinātu sistēma LKS 92 TM  
mēroga koeficients m=0,999698

Nr.	X	Y
5942	278751.58	587113.50
5941	278745.93	587119.92
5940	278727.18	587105.23
5939	278658.51	587205.45
8555	278589.69	587293.90
5934	278670.37	587370.99
5933	278766.72	587461.95
7001	278742.96	587491.66
7004	278652.52	587428.52
7003	278625.38	587410.75
1554	278582.14	587461.59
1553	278543.96	587482.11
1578	278539.51	587484.08
1577	278521.84	587432.92
1576	278520.53	587412.86
1576.1	278538.97	587379.76
1575	278519.00	587369.69
1571	278379.15	587158.00
5	278556.04	586981.91
7163	278571.38	587084.43
20	278574.81	587086.26
1	278642.95	587211.07
6	278688.82	587147.58
50	278698.02	587135.30
2096	278728.62	587094.47

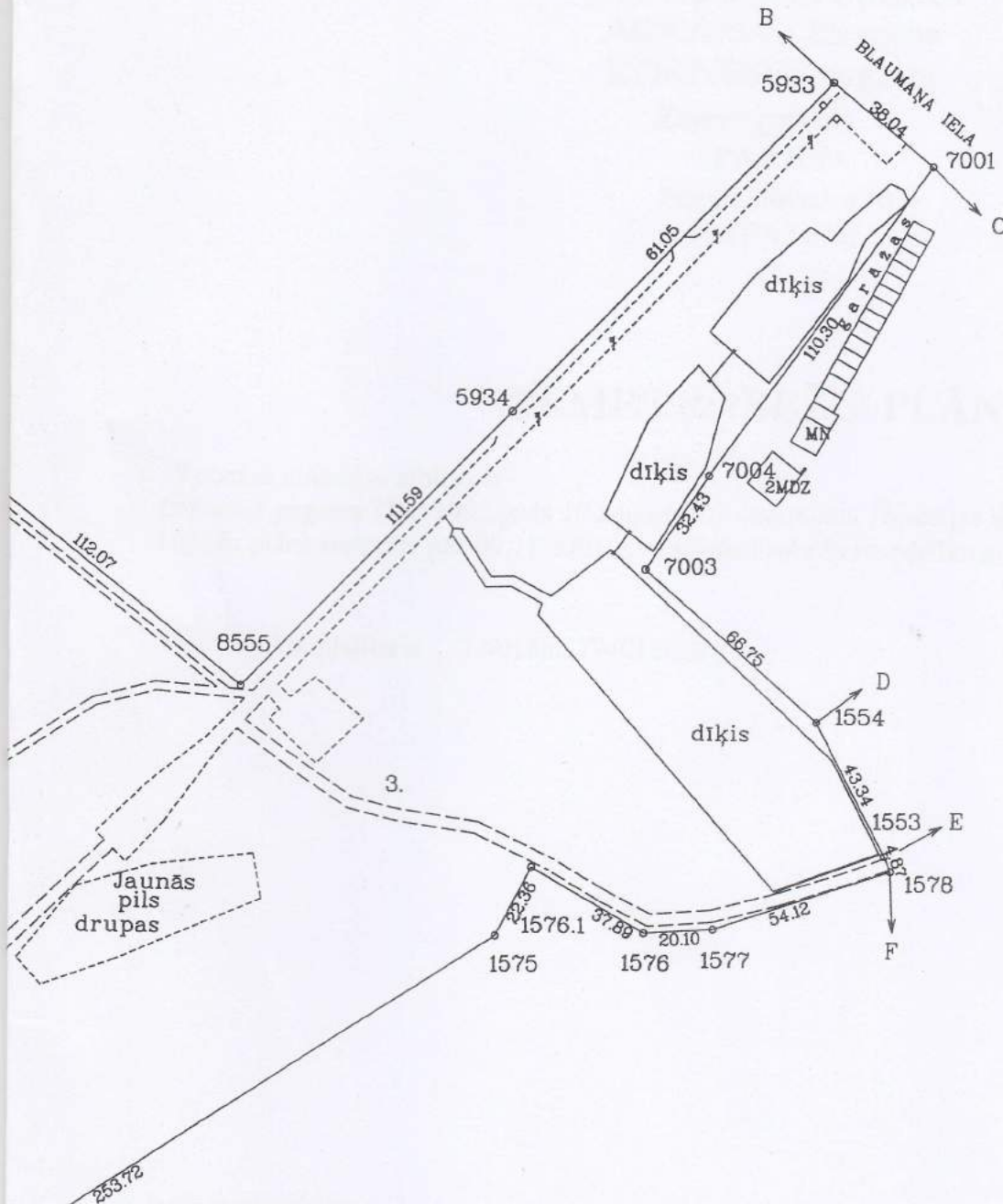
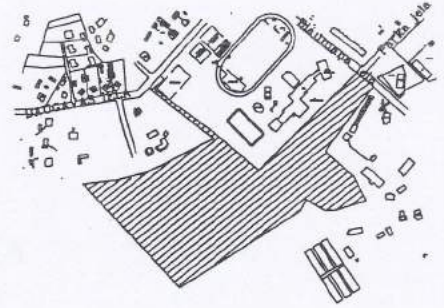
Platība: 7.4018ha /74018m<sup>2</sup>/



**ROBEŽOJOŠĀS ZEMES**

- No A līdz B z.gab. Kokneses vidusskola zeme
- B - C Kokneses pagasta pašvaldības zeme
- C - D z.gab. Zaļkalni Blaumaņa ielā 7 zeme
- D - E z.gab. Blaumaņa ielā 3 zeme
- E - F z.gab. Lazdukalns zeme
- F - G z.gab. Lazdukalns zeme
- G - H VAS Latvijas valsts meži zeme
- H - I z.gab. Rosas Rožu ielā 2 zeme
- I - J z.gab. Krasti Aveņu ielā 4 zeme
- J - K z.gab. Rasas Aveņu ielā 5 zeme
- K - M z.gab. Aveņu ielā 3 zeme
- M - N z.gab. Saulkrasti Aveņu ielā 1 zeme
- N - A Kokneses pagasta pašvaldības zeme

Zemes gabala  
izvietojuma shēma



**APROBEŽOJUMI:**

- 1. ceļa servitūts: 0.2887ha
- 2. ceļa servitūts: 0.0796ha
- 3. ceļa servitūts: 0.0714ha

ZA elektrotiklu 20kv elektrolīnijas aizsargjosla: 0.602ha  
ceļa servitūts: 0.0479ha

Nr. zemes ierīcības projektā: 139-1

Merogs 1:2000

VZD	Vidusdaugavas reģionālā nodaļa Pasūtījumu izpildes pārvalde Mēriecības un topogrāfijas daļa		
Vadītāja v.	J. Daugulis	<i>[Signature]</i>	15.01.2002g.
Uzmērītāja	H. Duburs	<i>[Signature]</i>	09.11.2001g.