
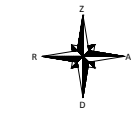


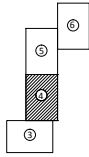
- PIEZĪMES:
1. LKS-92 TM koordinātu sistēma, mēroga koeficients 0.999709
 2. Latvijas normālo augstumu sistēma (LAS-2000.5)
 3. Uzmērīšana veikta 2016.gada 17.aprīlī izmēriti 4.72ha
 4. Inženiertehniskās komunikācijas daļēji apsektas dabā un salīdzinātas apkalpojošās organizācijas.
 5. Uzmērīšana izmantoti ar Latvijas korekcijām RTK režīmā noteiktie atbilstošie punkti:
 Nr.3000, X=290338.368, Y=594285.396, H=108.596
 Nr.3001, X=290108.934, Y=594272.630, H=108.745
 Nr.3002, X=289890.758, Y=594257.696, H=103.707
 Nr.3003, X=289730.608, Y=594217.938, H=109.092
 Nr.3004, X=289948.371, Y=593556.574, H=106.266
 6. Bāzes stacija - Jekabpils 1 (JFK 1)
 7. Topogrāfiskie apzinējumi atbilstoši Ministru kabineta 2012.gada 24.aprīļa noteikumiem Nr.281, 1.pielikumam.
 8. Nekustamā īpašuma kadastra kartes dati uz 17.03.2016.
 Dati iegūti portālā www.kadastrs.lv (dati: 27.03.2016).
 ar VZD sniegto informāciju zemes vienību robežas ir attēlotas atbilstoši zemes kadastrālo uzņemšanas un vietējā ģeodriskā tīkla precizitātei un var nesakrist ar situāciju plāna.

Uzmanību plāns sastādīts Latvijas normālo augstumu sistēmā epochā 2000.5 (LAS-2000.5). Eiropas vertikālās augstumu sistēmas (EVRS) realizācija Latvijas teritorijā.

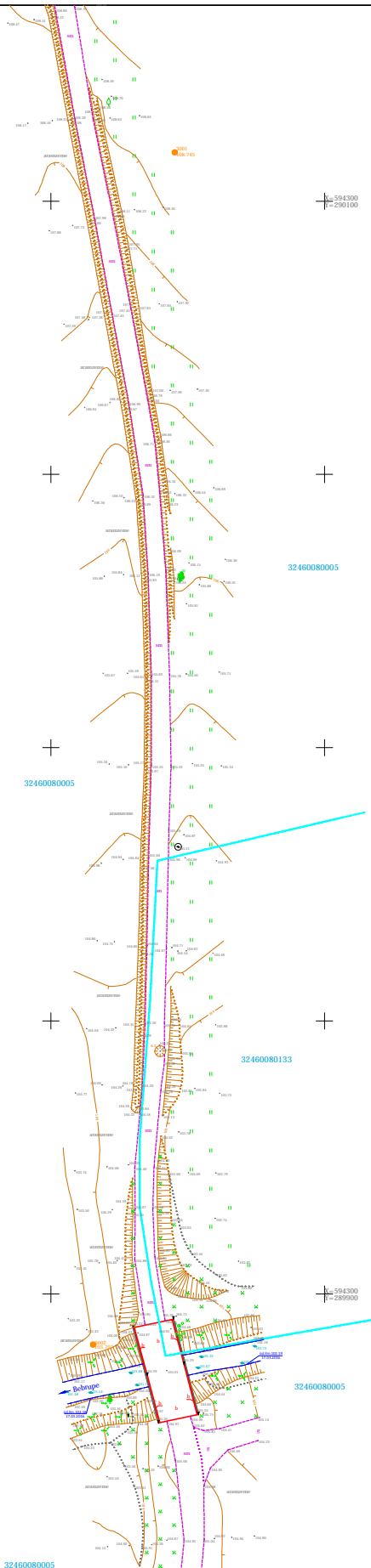
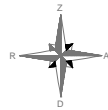
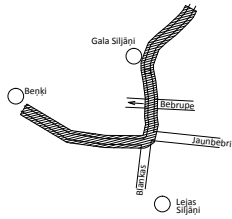
 SABIEDRIBA AR IEROBEŽOTU ATBILDĪBU „DKM” Reģistrācijas Nr.45403015418 Sertificēts mērnieks Ģirts Kaminskis (sert.Nr.BC314 derīgs no 17.02.2011. līdz 16.02.2021.)		Pasūtītājs Bebrus pagasta austrumdaļas ceļu pārīdove un izbūve: Ģriķis-Benki - Oš-Veclīļiņi, Bebrus pagasts, Kokneses novads.
		Pasūtītājs SIA "K-RDB"
Aizkrāukle „Jaunceltnes iela 1a” Valdes pr-tājs Mērnieks Plānu zīmēja	Tālr. 28625896 J.Daugulis G.Kaminskis G.Kaminskis	24.03.2016. 17.03.2016. 21.03.2016.
		Topogrāfiskais plāns Mērogs 1:500
		Lapa 6 Lapa 1.



LAPU IZVIETOJUMA SHĒMA



Topogrāfijas izvietojuma shēma



SASKANOTS:
(1., 2., 3., 4., 5. un 6. lapa)

ORGANIZĀCIJA	KOMUNIKĀCIJA, DATI	DATUMS	UZVĀRDS	PARAKSTS	PIEZĪMES
SIA "Lattelecom"	Sakaru gaisvadu līnijas un kabeli	15.03.2016.	E.Ivuškāns	paraksts	37.8-10/51/0209
AS "Sadales tīkls" Ziemeļaustrumu reģions	Elektro gaisvadu līnijas un kabeli	11.03.2016.	J.Lejnieks	paraksts	
AS "Latvijas gāze" Jēkabpils iecirknis	Gāzes vadi	15.03.2016.	M.Auermanis	paraksts	
VSIA "Zemkopības ministrijas nekustamie īpašumi"	Drenāža	03.03.2016.	A.Ābele	(paraksts)	Nr.663/A16
VAS "Latvijas radio un televīzijas centrs"	LVRTC optiskais kabelis		R.Višņakovs I.Springis	(paraksts)	R01602_LVRTC_270_p1.edoc

PIEZĪMES:

- LKS-92 TM koordinātu sistēma, mēroga koeficients 0.999709
- Latvijas normālo augstumu sistēma (LAS-2000.5)
- Uzmērīšana veikta 2016.gada 17.aprīlī uz mēri 4,72ha.
- Inženierietniskās komunikācijas daļēji apsektas dabā un salīdzinātas apkalpojošajās organizācijās.
- Uzmērīšanā izmantoti ar LatPos korekcijām RTK režīmā noteiktie atbalstpunkti:
Nr.3000, X=290336.368, Y=594285.396, H=108.596
Nr.3001, X=290108.934, Y=594272.630, H=108.745
Nr.3002, X=289890.750, Y=594257.696, H=103.707
Nr.3003, X=289730.608, Y=594217.938, H=109.092
Nr.3004, X=289948.373, Y=593556.574, H=106.266
- Bāzes stācija - Jēkabpils 1 (JĒK-1)
- Topogrāfiskie apzīmējumi atbilstoši Ministru kabineta 2012.gada 04.aprīļa noteikumiem Nr.281, 3.pielikumiem.
- Nekustamā īpašuma kadastra kartes dati uz 17.03.2016. Dati iegūti portālā www.kadastrs.lv (datne 272699.edoc). Saskaņā ar VZS prasību informāciju zemes vienību nobēdas ir atbilstošā atbilstošā zemes kadastrālās uzskaites un vietējā ģeodēziskā tīkla precizitātes un var nesakrist ar situāciju plānu.

Uzmanību plāns sastādīts Latvijas normālo augstumu sistēmā epochā 2000.5 (LAS-2000.5). Eiropas vertikālās augstumu sistēmas (EVRS) realizācijā Latvijas teritorijā.

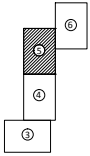


SABIEDRĪBA AR IEREBEŽOTU ATBILDĪBU		„DKM”		
Reģistrācijas Nr.45403015418	Sertificēts mērnieks Ģirts Kaminskis (sert.Nr.BC314 derīgs no 17.02.2011. līdz 16.02.2021.)	Pasūtījums	Bebrupe pagasta austrumdaļas ceļu pārbaude un izbūve. Ģriši-Benki - Oši-Vecsiljāni, Bebrupe pagasts, Kokneses novads.	
		Pasūtītājs	SIA "K-RDB"	
Aizkraukle, Jaunceltnes iela 1a	Tālr. 28625896	Topogrāfiskais plāns		
Valdes priekšs	J.Daugulis			Lapas
Mērnieks	Ģ.Kaminskis			6
Plānu zīmēja	Ģ.Kaminskis	Mērogs 1:500	Lapa	
			1.	

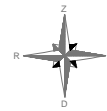
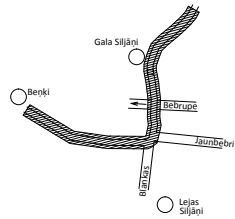
3246008005



LAPU IZVIETOJUMA SHĒMA



Topogrāfijas izvietojuma shēma



3246008000

32460080133

32460080005

32460080005

32460080005

PIEZĪMES:

1. LKS-92 TM koordinātu sistēma, mēroga koeficients 0.999709
2. Latvijas normālo augstumu sistēma (LAS-2000.5)
3. Uzņemšana veikta 2016.gada 17.aprīlī uz mēri 4.72ha.
4. Inženiertehnikas komunikācijas daļei apsektas dabā un saimniecības apkalpojošās organizācijas.
5. Uzņemšanā izmantoti ar LatPos korekcijām RTK režīmā noteiktie atbilstīgie punkti:
 Nr.3000, X=290338.368, Y=594285.396, H=108.596
 Nr.3001, X=290108.934, Y=594272.630, H=108.745
 Nr.3002, X=289890.758, Y=594257.696, H=103.707
 Nr.3003, X=289730.608, Y=594217.938, H=109.092
 Nr.3004, X=289948.371, Y=593556.574, H=106.266
6. Bāzes stacija - Jelkabīši 1 (IK-1)
7. Topogrāfiskie apzīmējumi attēloti atbilstoši Ministru kabineta 2012.gada 24.aprīļa noteikumiem Nr.281, 1.pielikumam.
8. Nekustamā īpašuma kadastra kartes dati uz 17.03.2016. Dati iegūti portālā www.kadastrs.lv (datne 272699.doc). Saskaņā ar VZS sniegto informāciju zemes vienību robežas ir attēlotas atbilstoši zemes kadastrālās uzņemšanas un vienēja ģeodēziskā tīkla precizitātes un var nesakrist ar situāciju plānu.

Uzņemšanas plāns sastādīts Latvijas normālo augstumu sistēmā epochā 2000.5 (LAS-2000.5). Eiropas vertikālās augstumu sistēmas (EVRS) realizācijā Latvijas teritorijā.



SABIEDRĪBA AR IERobežOTU ATBILDĪBU „DKM”

Reģistrācijas Nr.45403015418

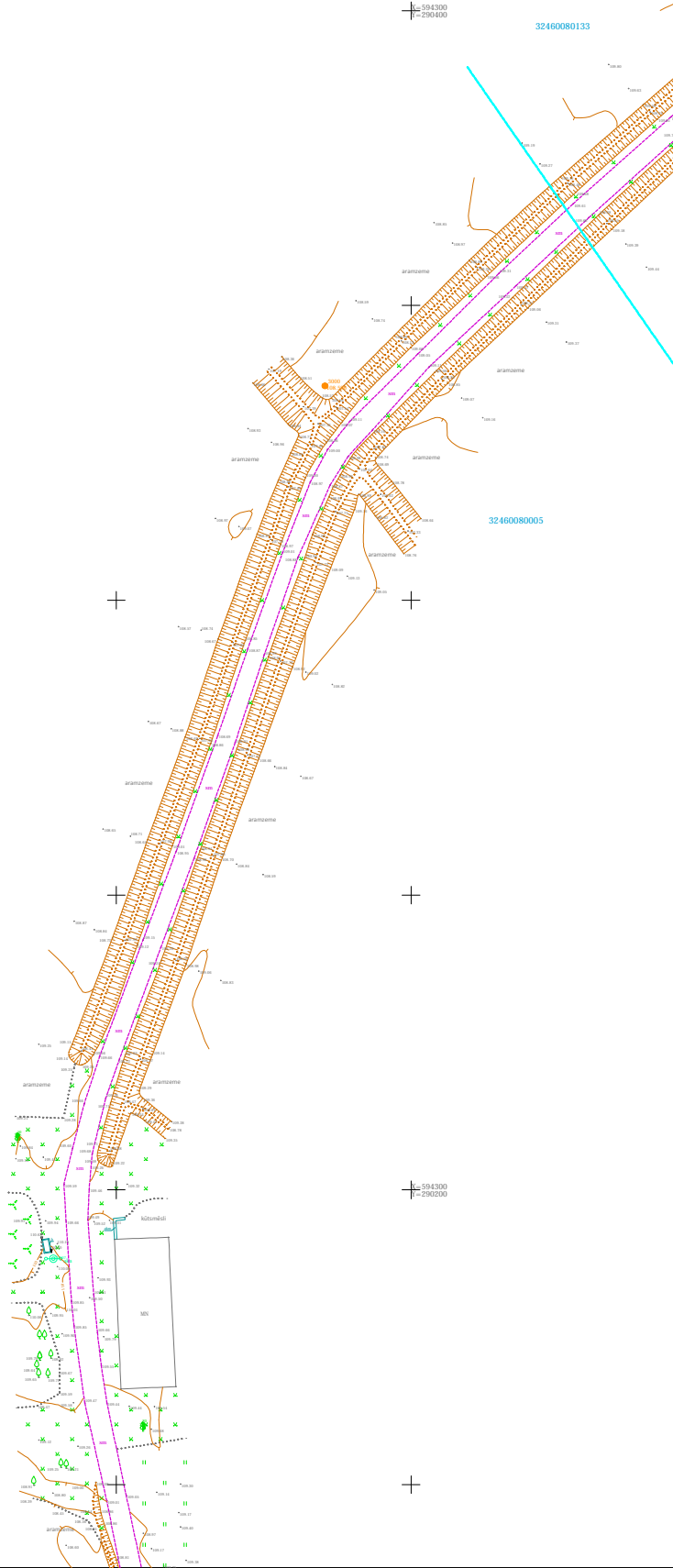
Sertificēts mērnieks Ģirts Kaminskis (sert.Nr.BC314 derīgs no 17.02.2011. līdz 16.02.2021.)

Pasūtījums Bebrupe pagasta austrumdaļas ceļu pārīdve un izbūve. Ģriši-Benki - Oši-Vecsiljāņi, Bebrupe pagasts, Koknese novads.

Pasūtītājs SIA "K-RDB"

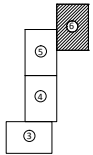
Aizkraukle, Jaunceltnes iela 1a	Tālr. 28625896
Valdes priekšs J.Daugulis	24.03.2016.
Mērnieks G.Kaminskis	17.03.2016.
Plānu zīmēja G.Kaminskis	21.03.2016.

Topogrāfiskais plāns	Lapas 6
Mērogs 1:500	Lapa 1.

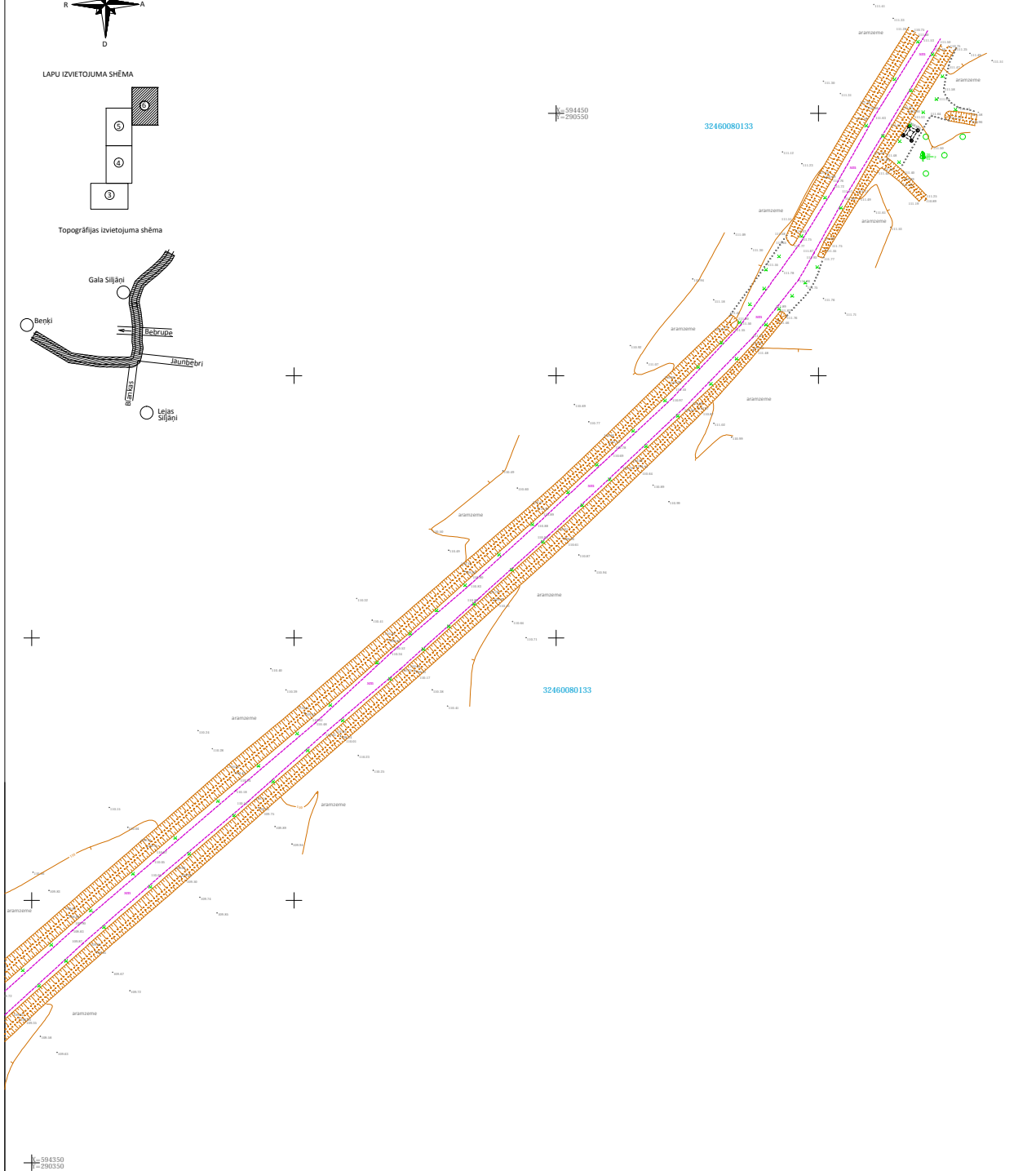
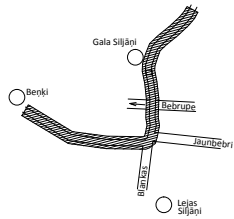




LAPU IZVIETOJUMA SHĒMA




Topogrāfijas izvietojuma shēma



- PIEZĪMES:
1. LKS-92 TM koordinātu sistēma, mēroga koeficients 0.999709
 2. Latvijas normālo augstumu sistēma (LAS-2000.5)
 3. Uzņēmējdarbība veikta 2016.gada 17.aprīlī uz mēriem 4.72ha.
 4. Inženier tehniskās komunikācijas daļei atsekojās dabā un saimniecības apkalpojamās organizācijas.
 5. Uzņēmējdarbā izmantoti ar LatPos korekcijām RTK režīmā noteikti atbalstpunkti:
 Nr.3000, X=290336.368, Y=594285.396, H=108.596
 Nr.3001, X=290108.934, Y=594272.630, H=108.745
 Nr.3002, X=289890.758, Y=594257.696, H=103.707
 Nr.3003, X=289730.608, Y=594217.938, H=109.092
 Nr.3004, X=289948.371, Y=593556.574, H=106.266
 6. Bāzes stacijas – Iekārtas 1 (IER.1)
 7. Topogrāfiskie apzīmējumi attēloti atbilstoši Ministru kabineta 2012.gada 24.aprīļa noteikumiem Nr.281, 1.pielikuma.
 8. Nekustamā īpašuma kadastra kartes dati uz 17.03.2016. Dati iegūti portālā www.kadastrs.lv (datne 272699.edoc). Saskaņā ar VZO saņemto informāciju zemes vienību robežas ir atbilstoši zemes kadastrālās uzņēmējdarbības un vienība ģeodēziskā tīkla precizitāte un var nesakrist ar situāciju plānā.

Uzmanību plāns sastādīts Latvijas normālo augstumu sistēmā epochā 2000.5 (LAS-2000.5). Eiropas vertikālās augstumu sistēmas (EVRS) realizācija Latvijas teritorijā.

 SABIEDRĪBA AR IEREBEŽOTU ATBILDĪBU „DKM”		Pasūtītājs Bebru pagasta austrumdaļas ceļu pārīdve un izbūve Grīši-Benķi - Oši-Vecsilijāni, Bebru pagasts, Kokneses novads.		
Reģistrācijas Nr. 45403015418 Sertificēts mērnieks Ģirts Kaminskis (sert.Nr.BC314 derīgs no 17.02.2011. līdz 16.02.2021.)		Pasūtītājs SIA "K-RDB"		
Aizkrāukle, Jaunceltnes iela 1a	Tālr. 28625896	Topogrāfiskais plāns		
Valdes prietājs J.Daugulis	24.03.2016.			Lapa 6
Mērnieks G.Kaminskis	17.03.2016.			Lapa 1.
Plānu zīmēja G.kaminskis	21.03.2016.	Mērogs 1:500		