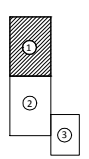
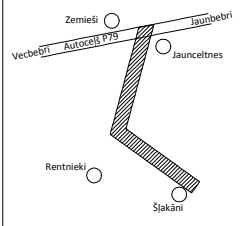




LAPU IZVIETOJUMA SHĒMA



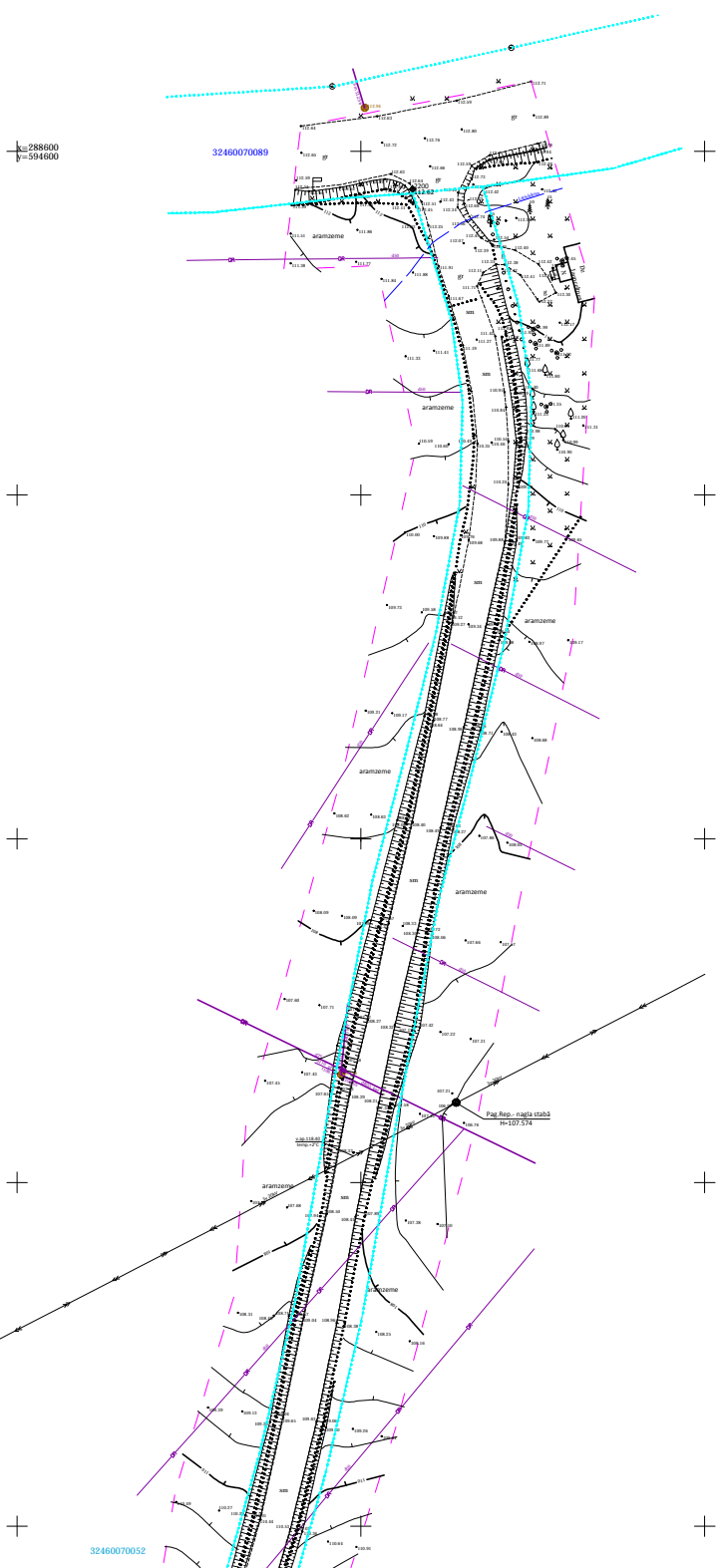
Topogrāfijas izvietojuma shēma



SASKANOTS :
(1., 2. un 3.lapa)

SASKANOTS :
(1., 2. un 3. lapa)

ORGANIZĀCIJA	KOMUNIKĀCIJA, DATI	DATUMS	UZVĀRDS	PARAKSTS	PIEZĪMES
SIA "Lattelecom"	Sakarīgu gaisvadu līnijas un kabeli	15.03.2016.	E.Ivuškāns	paraksts	37.8-10/51/0207
AS "Sadales tīkls" Ziemeļaustrumu reģions	Elektro gaisvadu līnijas un kabeli	11.03.2016.	J.Lejnieks	paraksts	
AS "Latvijas gāze" Jēkabpils iecirknis	Gāzes vadi	15.03.2016.	M.Auermanis	paraksts	
VSIA "Zemkopības ministrijas nekustamie īpašumi"	Drenāža	03.03.2016.	A.Ābele	(paraksts)	Nr.663/A16
VAS "Latvijas radio un televīzijas centrs"	LVRTC optiskais kabelis	21.03.2016.	E.Hāns I.Springsis	(paraksts)	201603 LVRTC_479_pz.edoc



- PIEZĪMES:
1. LKS-92 TM koordinātu sistēma, mēroga koeficients 0.999710
 2. Latvijas normālo augstumu sistēma (LAS-2000.5)
 3. Uzmērīšana veikta 2016.gada 30.janvārī, uzmērīti 1.81ha.
 4. Inženiertehniskās komunikācijas daļēji apsektas dabā un salīdzinātas apkalpojamajās organizācijās.
 5. Uzmērīšanā izmantoti ar LatPos korekcijām RTK režīmā noteikti atbalstpunkti:
Nr.2000, X=288263.678, Y=594581.497, H=116.945
Nr.2001, X=288235.297, Y=594648.479, H=120.978
Nr.2002, X=288149.023, Y=594777.234, H=115.012
 6. Bāzes stacija - Jēkabpils1 (JĒK1)
 7. Topogrāfiskie apzīmējumi attēloti atbilstoši Ministru kabineta 2012.gada 24.aprīļa noteikumiem Nr.281, 1.pielikumam.
 8. Iru sarkanās līnijas attēlotas atbilstoši pašvaldības teritorijas plānojumam.
 9. Nekustamā īpašuma kadastra kartes dati uz 02.03.2016.
- Dati iegūti portālā www.kadstrs.lv (dati: 20160311 rdov). Saskaņā ar VZD sniegto informāciju zemes vienību robežas ir attēlotas atbilstoši zemes kadastrālās uzmērīšanas un vietēja geodēziskā tīkla precizitātei un var nesakrist ar situāciju plānā.

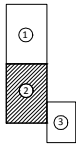


Uzmanību plāns sastādīts Latvijas normālo augstumu sistēmā epochā 2000.5 (LAS-2000.5). Eiropas vertikālās augstumu sistēmas (EVR5) realizācija Latvijas teritorijā.

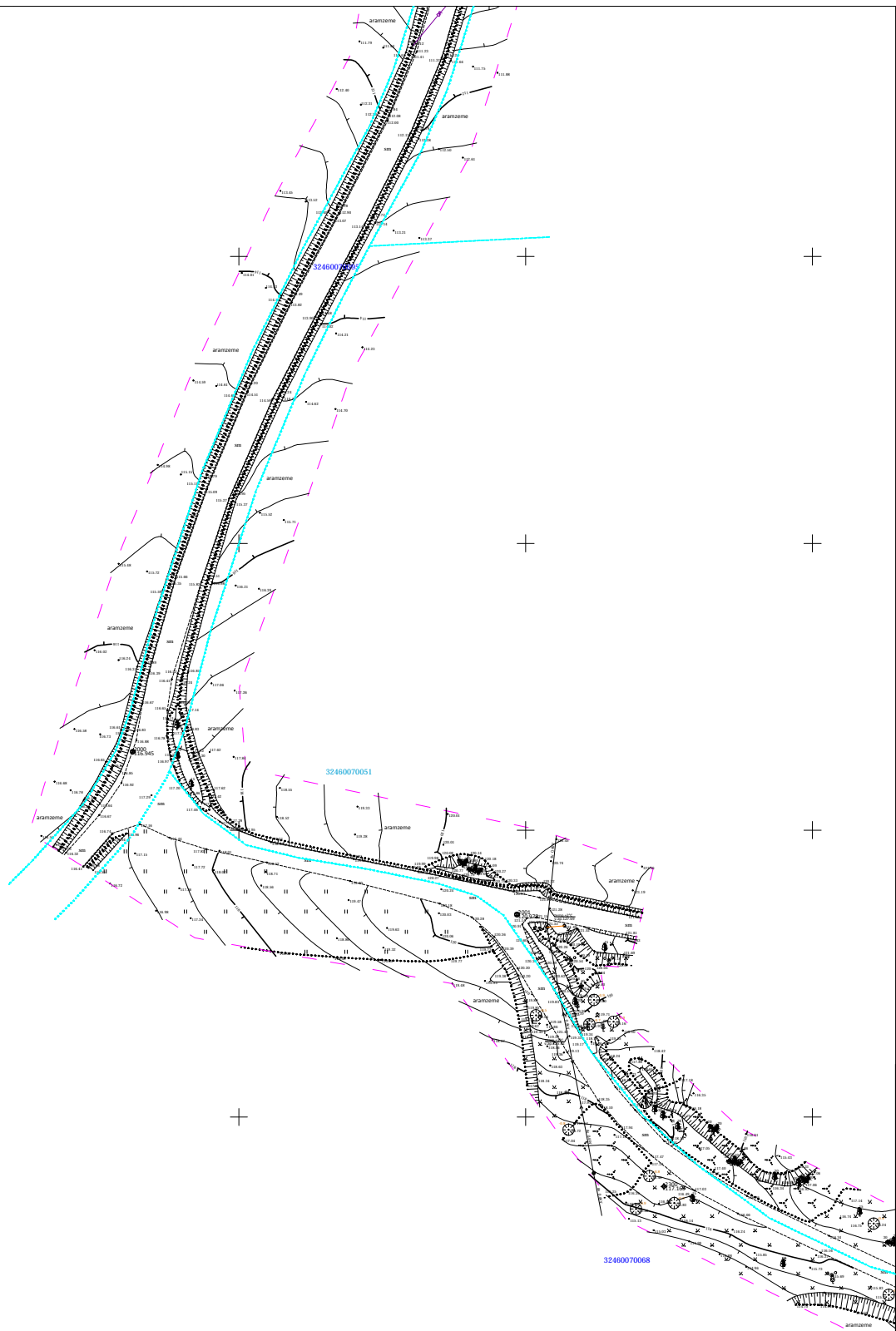
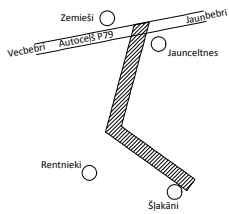
SABIEDRĪBA AR IERĪBOŽOTU ATBILDĪBU „DKM„ Reģistrācijas Nr.45403015418 Sertificēts mērnieks Girts Kaminskis (sert.Nr.BC314 derīgs no 17.02.2011. līdz 16.02.2021.)		Pasūtījums Bebru pagasta austrumdaļas ceļu pārbūve un izbūve. Jaunciemnieki - Šlakāni - Piepuļi leja, Bebru pagasts, Kokneses novads.	Lapa 3
Aizkraukle, Jaunciemnieku iela 1a	Tālr. 28625896	Pasūtītājs SIA "K-RDB"	Lapa 1.
Valdes priekšsēdis Mērnieks Plānu zīmēja	J.Daugulis G.Kaminskis G.kaminskis	Pasūtījuma reģistrācijas Nr. KT 2016-03	Topogrāfiskais plāns Mērogs: 1:500



LAPU IZVIETOJUMA SHĒMA



Topogrāfijas izvietojuma shēma



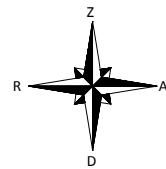
±288200
±594550

SD
 Dati ievadīti Kokneses novada datubāzē
 Reģistrācijas Nr.
0326146-TP-003106
 2016. gada 23. martā

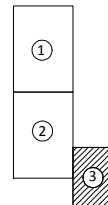
! Uzmanību plāns sastādīts Latvijas normālo augstumu sistēmā epochā 2000.5 (LAS-2000.5). Eiropas vertikālās augstumu sistēmas (EVRS) realizācija Latvijas teritorijā.

- PIEZĪMES:**
1. LKS-92 TM koordinātu sistēma, mēroga koeficients 0.999710
 2. Latvijas normālo augstumu sistēma (LAS-2000.5)
 3. Uzmērīšana veikta 2016.gada 30.janvārī, uzmetri 1.81ha.
 4. Inženiertehniskās komunikācijas daļēji apsektas dabā un salīdzinātas apkārtējās organizācijās.
 5. Uzmērīšanā izmantoti ar LatPos korekcijām RTK režīmā noteikti atbalstpunkti:
 Nr.2000, X=288263.679, Y=594551.497, H=116.945
 Nr.2001, X=288235.297, Y=594648.479, H=120.978
 Nr.2002, X=288149.023, Y=594777.234, H=115.012
 6. Bāzes stacija - Jekabpils1 (JEK1)
 7. Topogrāfiskie apzīmējumi atbilstoši Ministru kabineta 2012.gada 24.aprīļa noteikumiem Nr.281, 1.pielikumam.
 8. Ierīkta sarkanās līnijas attēlotas atbilstoši pašvaldības teritorijas plānojumam.
 9. Nekustamā īpašuma kadastra kartes dati uz 02.03.2016.
- Dati iegūti portālā www.kadstrs.lv (datne 209651.docx). Saskaņā ar VZD sniegto informāciju zemes vienību robežas ir attēlotas atbilstoši zemes kadastrālās uzmērīšanas un vietējā ģeodēziskā tīkla precizītei un var nesakrist ar situāciju plānā.

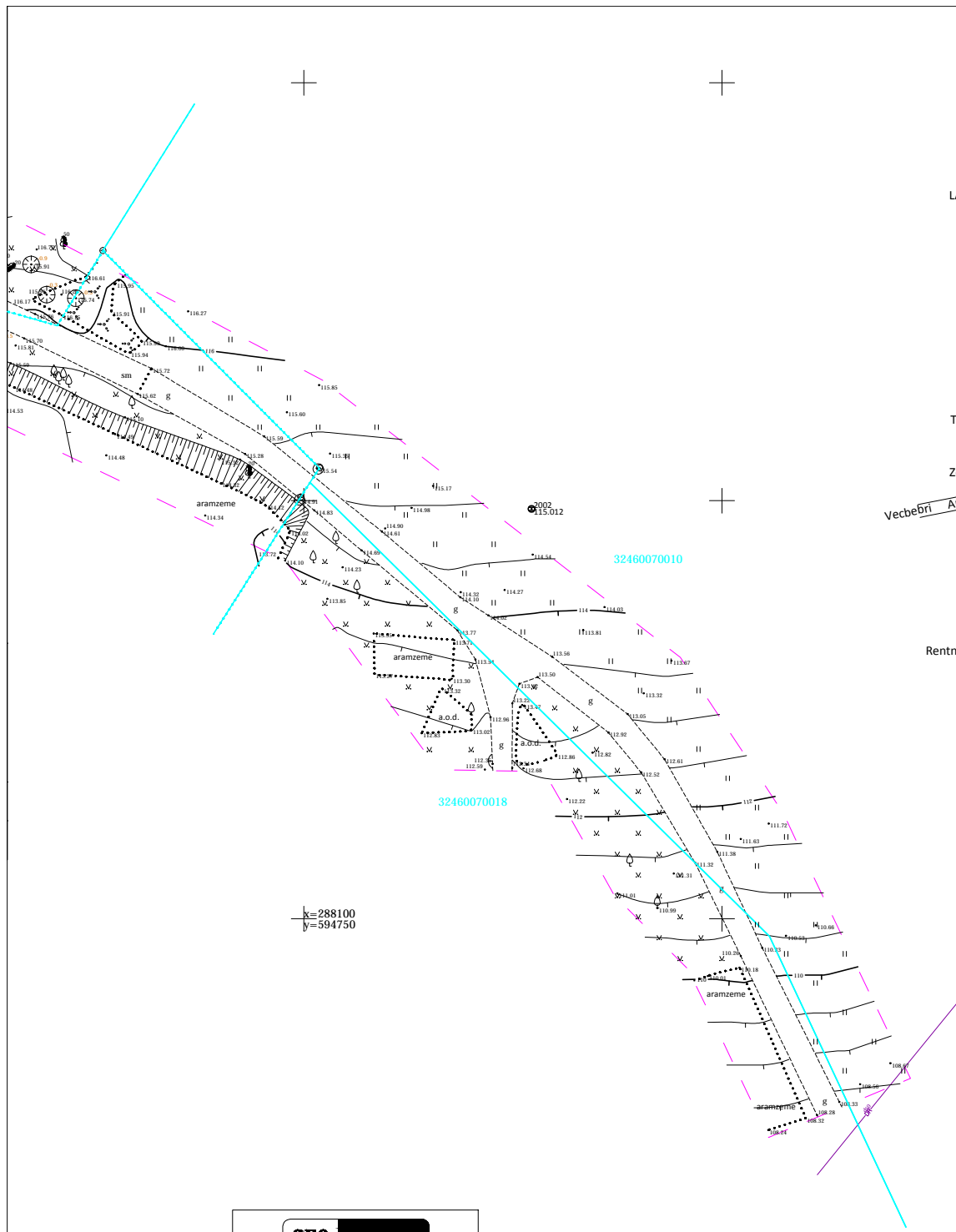
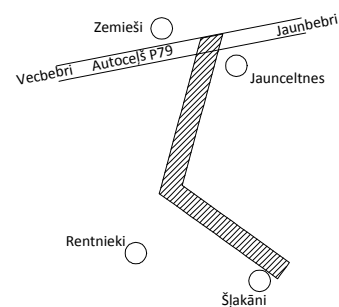
 SABIEDRĪBA AR IEROBEŽOTU ATBILDĪBU „DKM”, Reģistrācijas Nr.45403015418	Pasūtījums	Bebru pagasta austrumdaļas ceļu pārbūve un izbūve. Jaunceltnes - Slakāni - Pleņu leja, Bebru pagasts, Kokneses novads.	Lapas 3
	Pasūtītājs	SIA "K-RDB"	
Sertificēts mērnieks Ģirts Kaminskis (sert.Nr.BC314 derīgs no 17.02.2011. līdz 16.02.2021.)	Pasūtījuma reģistrācijas Nr. KT 2016-03		Lapa 2.
Aizkraukle, Jaunceltnes iela 1a	Tālr. 28625896	Topogrāfiskais plāns	Mērogs 1:500
Valdes pr-tājs	J.Daugulis	08.02.2016.	
Mērnieks	G.Kaminskis	30.01.2016.	
Plānu zīmēja	G.kaminskis	05.02.2016.	



LAPU IZVIETOJUMA SHĒMA



Topogrāfijas izvietojuma shēma




X=288100
Y=594750

GEO
 Dati ievadīti Kokneses novada datubāzē
 Reģistrācijas Nr.
0326146-TP-003106
 2016. gada 23. martā

PIEZĪMES:

1. LKS-92 TM koordinātu sistēma, mēroga koeficients 0.999710
2. Latvijas normālo augstumu sistēma (LAS-2000.5)
3. Uzmērīšana veikta 2016.gada 30.janvārī, uzmēri 1.81ha.
4. Inženiertehniskās komunikācijas daļēji apsektas dabā un salīdzinātas apkalpojošajās organizācijās.
5. Uzmērīšanā izmantoti ar LatPos korekcijām RTK režīmā noteiktie atbalstpunkti:
 Nr.2000, X=288263.678, Y=594581.497, H=116.945
 Nr.2001, X=288235.297, Y=594648.479, H=120.978
 Nr.2002, X=288149.023, Y=594777.234, H=115.012
6. Bāzes stacija - Jekabpils1 (JEK1)
7. Topogrāfiskie apzīmējumi attēloti atbilstoši Ministru kabineta 2012.gada 24.aprīļa noteikumiem Nr.281, 1.pielikumam.
8. Ielu sarkanās līnijas attēlotas atbilstoši pašvaldības teritorijas plānojumam.
9. Nekustamā īpašuma kadastra kartes dati uz 02.03.2016.
 Dati iegūti portāla www.kadastrs.lv (datne 269681.edoc). Saskaņā ar VZD sniegto informāciju zemes vienību robežas ir attēlotas atbilstoši zemes kadastrālās uzmērīšanas un vietējā ģeodēziskā tīkla precizītai un var nesakrist ar situāciju plānā.

! Uzmanību plāns sastādīts Latvijas normālo augstumu sistēmā epochā 2000.5 (LAS-2000.5). Eiropas vertikālās augstumu sistēmas (EVRS) realizācija Latvijas teritorijā.

 SABIEDRĪBA AR IEROBEŽOTU ATBILDĪBU „DKM, Reģistrācijas Nr.45403015418 Sertificēts mērnieks Ģirts Kaminskis (sert.Nr.BC314 derīgs no 17.02.2011. līdz 16.02.2021.)	Pasūtījums	Bebru pagasta austrumdaļas ceļu pārbūve un izbūve. Jaunceltnes - Šjakāni - Plepu leja, Bebru pagasts, Kokneses novads.
	Pasūtītājs	SIA "K-RDB"
Aizkraukle, Jaunceltnes iela 1a		Tālr. 28625896
Valdes pr-tājs	J.Daugulis	08.02.2016.
Mērnieks	G.Kaminskis	30.01.2016.
Plānu zīmēja	Ģ.kaminskis	05.02.2016.
Topogrāfiskais plāns		Lapas 3
Mērogs 1:500		Lapa 3.