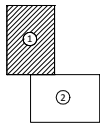
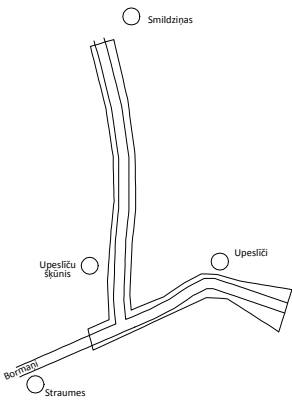


LAPU IZVIETOJUMA SHĒMA



Topogrāfijas izvietojuma shēma




SASKANOTS:
(1. un 2. lapa)

EKSPLUATĒJOŠO ORGANIZĀCIJU APLIECINĀJUMS PAR PLĀNĀ UZRĀDĪTO KOMUNIKĀCIJU UN DATU ATBILSTĪBU					
ORGANIZĀCIJA	KOMUNIKĀCIJA, DATI	DATUMS	UZVĀRDS	PARAKSTS	PIEZĪMES
SIA "Lattellecom"	Sakaru gaisvadu līnijas un kabeli	08.03.2016.	P. Bērziņš-Alekna	paraksts	37.8-10.51/0178
AS "Sadales tīkls" Ziemeļaustrumu reģions	Elektro gaisvadu līnijas un kabeli	11.03.2016.	J. Lejnieks	paraksts	
AS "Latvijas gāze" Jēkabpils secirknis	Gāzes vadi	15.03.2016.	M. Auermanis	paraksts	
VSIA "Zemkopības ministrijas nekustamie īpašumi"	Drenāža	03.03.2016.	A. Ābele	(paraksts)	Nr. 657/A16
VAS "Latvijas radio un televīzijas centrs"	LVRTC optiskais kabelis	21.03.2016.	E. Hāns I. Sprigis	(paraksts)	201603_LVRTC_479_p3.edoc

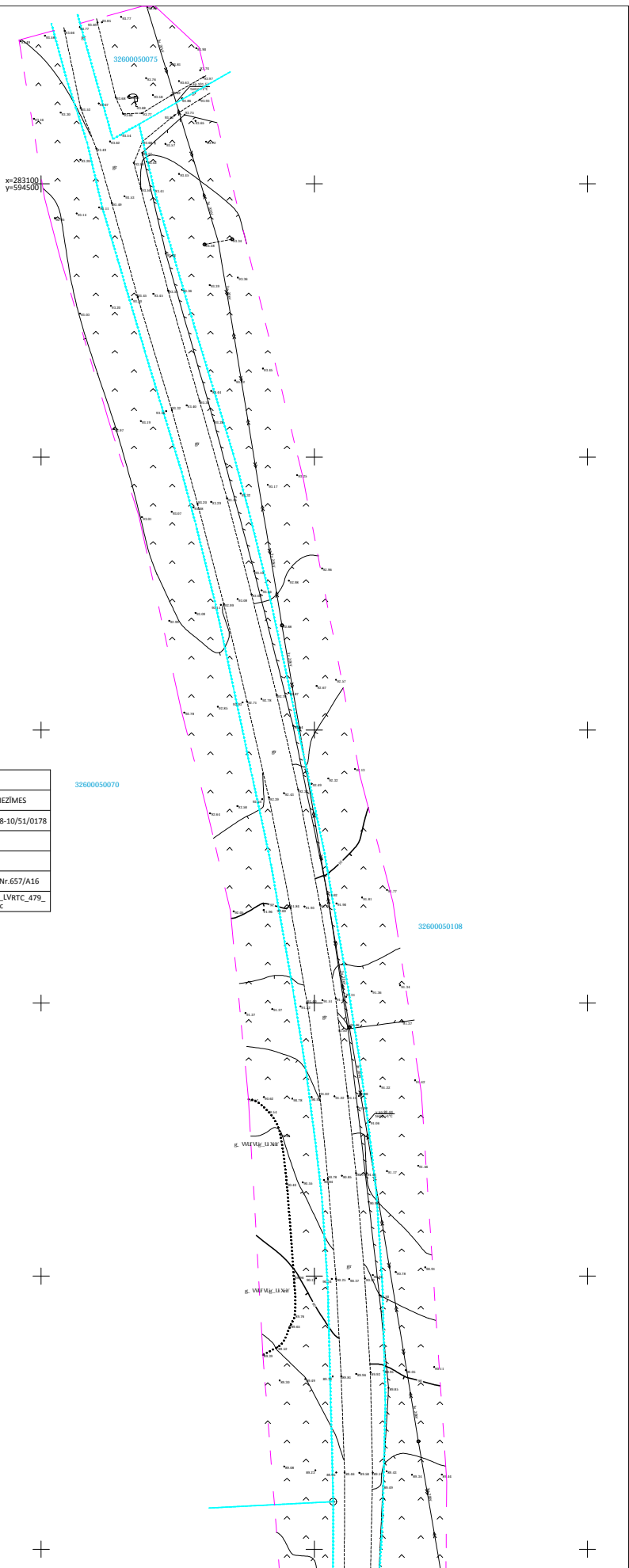
PIEZĪMES:

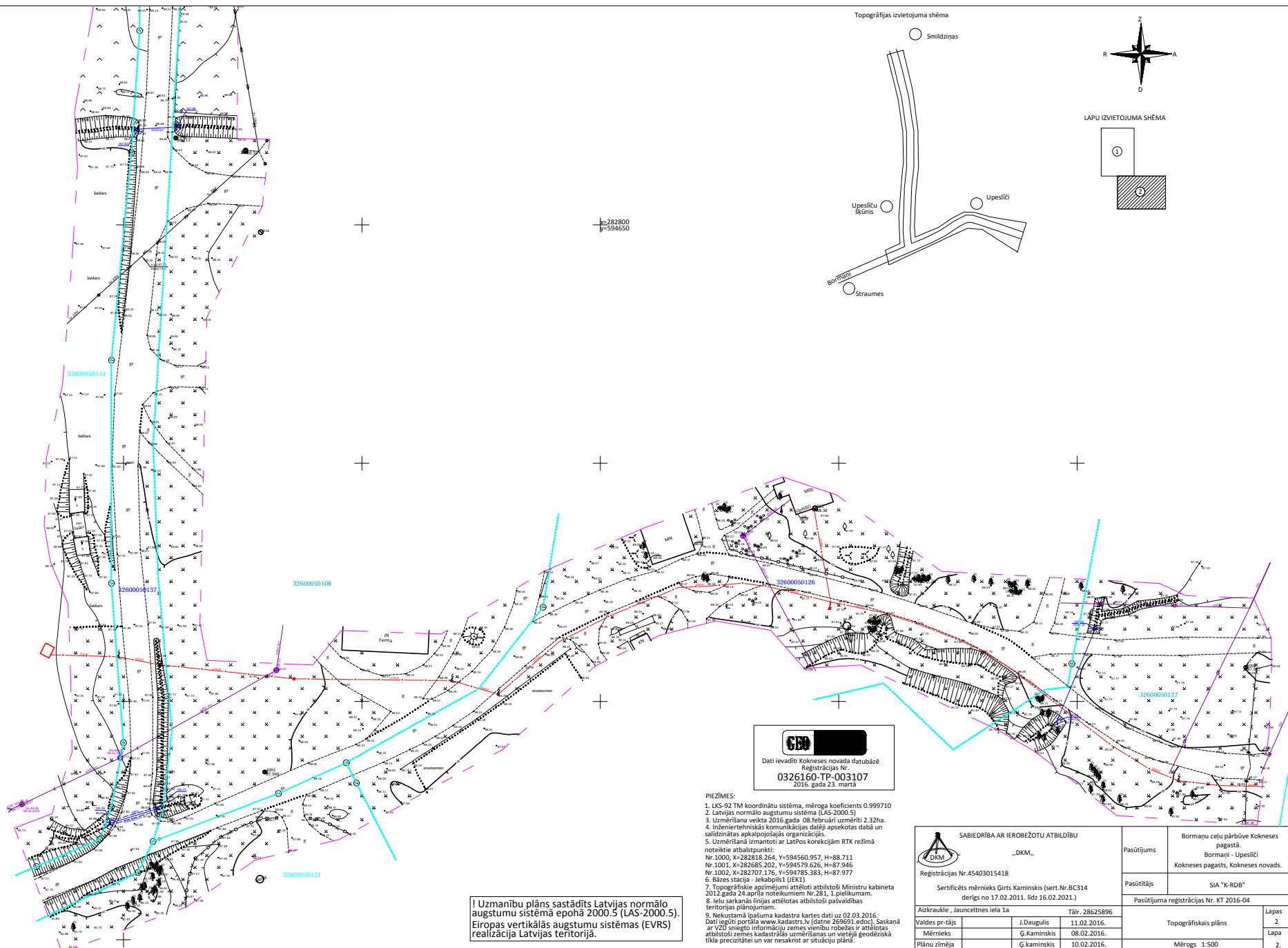
- LKS-92 TM koordinātu sistēma, mēroga koeficients 0.999710
- Latvijas normālo augstumu sistēma (LAS-2000.5)
- Uzņēmuma veikta 2016. gada 08. februārī uzskaitē 2.32ha.
- Inženiertehniskās komunikācijas daļēji apsektas dabā un salīdzinātas apkārtējās organizācijas.
- Uzņēmuma izmantoti ar Latvijas korekcijām RTK režīmā noteiktie atbalstpunkti:
Nr. 1000, X=282818.264, Y=594560.957, H=88.711
Nr. 1001, X=282685.202, Y=594579.626, H=87.946
Nr. 1002, X=282707.176, Y=594785.383, H=87.977
- Bāzes stacija - Jēkabpils1 (JEK1)
- Topogrāfiskie apmērījumi atbilstoši Ministru kabineta 2012. gada 24. aprīļa noteikumiem Nr. 281, 1. pielikumam.
- Ļeju sarkanās līnijas attēlotas atbilstoši pasvaldības teritorijas plānojumam.
- Nekustamā īpašuma kadastra kartes dati uz 02.03.2016.
- Dati iegūti portālā www.kadastrs.lv (datne 269091.edoc). Saskaņā ar VZO sniegto informāciju zemes vienību robežas ir attēlotas atbilstoši zemes kadastrālās uzskaites un vietējā ģeodēziskā tīkla precizitātei un var nesakrist ar situāciju plānu.

! Uzmanību plāns sastādīts Latvijas normālo augstumu sistēmā epochā 2000.5 (LAS-2000.5). Eiropas vertikālās augstumu sistēmas (EVRS) realizācija Latvijas teritorijā.

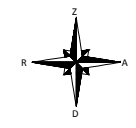
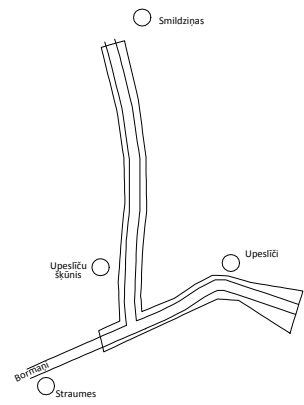


SABIEDRĪBA AR IERobežotu atbildību „DKM” Reģistrācijas Nr. 45403015418 Sertificēts mērnieks Girts Kaminskis (sert. Nr. BC314 derīgs no 17.02.2011. līdz 16.02.2021.)		Pasūtītājs Bormanu ceļu pārbūve Kokneses pagastā, Bormanu - Upesīši Kokneses pagasts, Kokneses novads.
Pasūtītājs SIA "K-RDB"		Pasūtījuma reģistrācijas Nr. KT 2016-04
Aizkraukle, Jaunceltnes iela 1a Valdes pr-tājs Mērnieks Plānu zīmēja	J. Daugulis G. Kaminskis G. Kaminskis	Tālr. 28625896 11.02.2016. 08.02.2016. 10.02.2016.
Topogrāfiskais plāns		Lapa 2 Lapa 1.
Mērogs: 1:500		

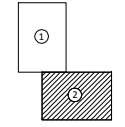




Topogrāfijas izvietojuma shēma



LAPU IZVIETOJUMA SHĒMA



X=282800
Y=594650

GD
 Dati ievadīti Kokneses novada datubāzē
 Reģistrācijas Nr.
0326160-TP-003107
 2016. gada 23. marta

- PIEZĪMES:
1. LKS-92 TM koordinātu sistēma, mēroga koeficients 0.999710
 2. Latvijas normālo augstumu sistēma (LAS-2000.5)
 3. Uzmērīšana veikta 2016. gada 08. februārī uz mēriti 2.32ha.
 4. Inženiertehniskās komunikācijas daļiņi aspektorā dabā un salīdzinātās apkalpojošajās organizācijās.
 5. Uzmērīšanā izmantoti ar LatPos korekcijām RTK režīmā noteiktie atbalstpunkti:
 Nr.1000, X=282818.264, Y=594560.957, H=88.711
 Nr.1001, X=282685.202, Y=594579.626, H=87.946
 Nr.1002, X=282707.176, Y=594785.383, H=87.977
 G. Bāres stacija - Iekabpilsīci (IEK1)
 6. Topogrāfiskie apzīmējumi attēloti atbilstoši Ministru kabineta 2012. gada 24. aprīļa noteikumiem Nr.251. 1. pielikumam.
 7. Ielu sarkanās līnijas attēlotas atbilstoši pašvaldības teritorijas plānojumam.
 8. Nekustamā īpašuma kadastra kartes dati uz 02.03.2016. Dati iegūti portālā www.kadastrs.lv (datne 260691.edoc). Saskaņā ar VZD sniegto informāciju zemes vienību robežas ir attēlotas atbilstoši zemes kadastrālās uzziņošanas un vietējā ģeodēziskā tīkla precizitātei un var nesakrist ar situāciju plānā.

I Uzmaniību plāns sastādīts Latvijas normālo augstumu sistēmā epochā 2000.5 (LAS-2000.5). Eiropas vertikālās augstumu sistēmas (EVRS) realizācija Latvijas teritorijā.

SABIEDRĪBA AR IEROBĒZOTU ATBILDĪBU „DKM„ Reģistrācijas Nr.45403015418 Sertificēts mērnieks Ģirts Kaminskis (sert.Nr.BC314 derīgs no 17.02.2011. līdz 16.02.2021.)		Pasūtītājs Borņiņu ceļu pārbūve Kokneses pagastā, Borņiņi - Upesīči Kokneses pagasts, Kokneses novads.
Pasūtītājs SIA "K-RDB"		Pasūtījuma reģistrācijas Nr. KT 2016-04
Aizkraukle, Jaunceltnes iela 1a Valdes pr-tājs Mērnieks Plānu zīmēja	Tālr. 28625896 J.Daugulis 11.02.2016. G.Kaminskis 08.02.2016. G.kaminskis 10.02.2016.	Topogrāfiskais plāns Mērogs 1:500
		Lapa 2