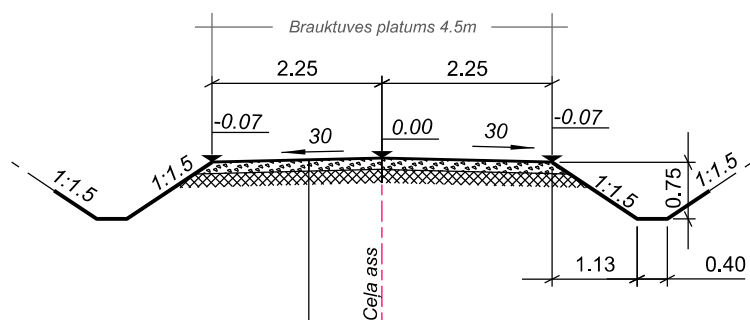
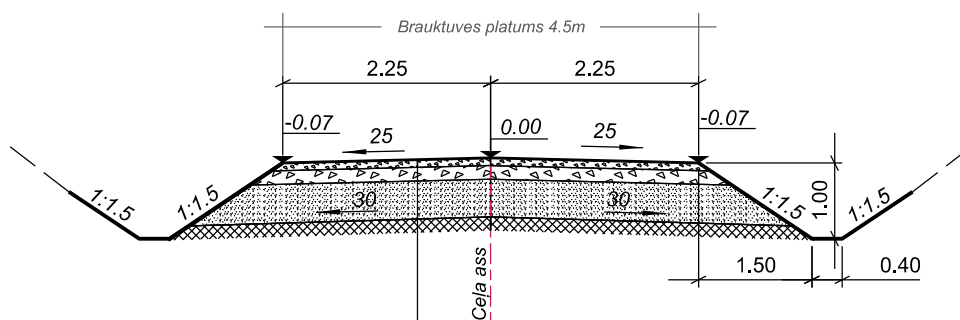


### 1. ceļa klātnes tips



Nesaistītu minerālmateriālu maisījuma 0/32s seguma kārta, h=15cm  
Esošā ceļa konstrukcija


### 2. ceļa klātnes tips



Nesaistītu minerālmateriālu maisījuma 0/32s seguma kārta, h=15cm  
Nesaistītu minerālmateriālu maisījuma 0/45 pamata nesošā kārta, h=18cm  
Salturīgā kārta, h=50cm  
Esošā pamata grunts

#### Piezīmes

1. Izmēri doti metros, kritumi - promilēs ja nav dotas citas mērvienības.
2. Atzīme 0.00 atbilst projekta ass atzīmei garenprofilā.
3. Būvdarbi veicami ievērojot komunikāciju aizsardzības prasības.
4. Šķērsprofilu piesaisti skatīt rasējuma lapās TS-2.

 <p><b>AUSTRUMI</b> projektēšanas birojs</p>	Amats:	Uzvārds:	Paraksts:	Datums:	Pasūtītājs:	Izpildītājs:	
					<b>Kokneses novada dome</b> Reģistrācijas Nr. 90000043494 Melioratoru iela 1, Kokneses pagasts, Kokneses novads, LV-5113	Projektēšanas birojs Austrumi 18 Novembra iela 16, Rēzekne Tel.: 26821100 Fax.: 64605672 sia.austrumi@inbox.lv	
	ĢP daļ.vad.	L.Dembovska		03.2016.	Objekts: <b>Bebru pagasta rietumdaļas ceļu pārbūve un izbūve</b> Autoceļa Riemeri - Vijas pārbūve km 0.5, autoceļa Vecriemeri - Šturmes jaunbūve km 0.3	Pasūtījuma numurs:	<b>2.1-6.2/4</b>
	Izstrādāja	L.Dembovska		03.2016.		Mērogs:	1:100
					Rasējums:	Marka:	TS
					<b>Šķērsgriezumi</b>	Stadija:	Lapa:
						TP	TS-4