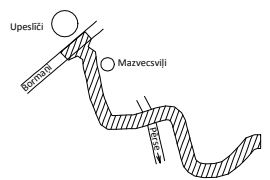
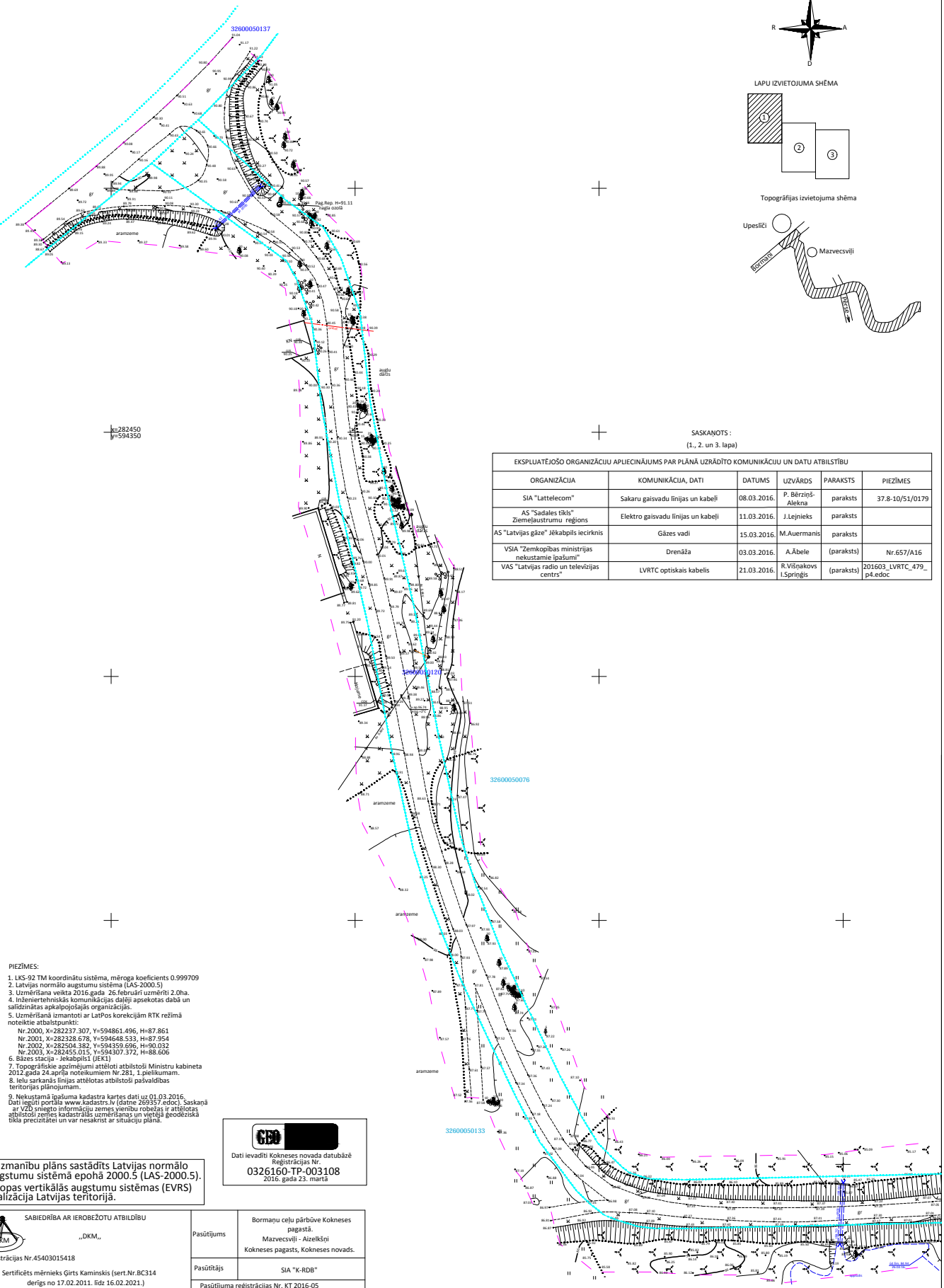


Topogrāfijas izvietojuma shēma




SASKAŅOTS:  
(1., 2. un 3. lapa)

ORGANIZĀCIJA	KOMUNIKĀCIJA, DATI	DATUMS	UZVĀRDS	PARAKSTS	PIEZĪMES
SIA "Lattelecom"	Sakaru gaisvadu līnijas un kabeli	08.03.2016.	P. Bērziņš-Alekna	paraksts	37.8-10/51/0179
AS "Sadales tīkls" Ziemeļaustrumu reģions	Elektro gaisvadu līnijas un kabeli	11.03.2016.	J.Lejnieks	paraksts	
AS "Latvijas gāze" Jēkabpils iecirknis	Gāzes vadi	15.03.2016.	M.Auermanis	paraksts	
VSIA "Zemkopības ministrijas nekustamie īpašumi"	Drenāža	03.03.2016.	A.Ābele	(paraksts)	Nr.657/A16
VAS "Latvijas radio un televīzijas centrs"	LVRTC optiskais kabelis	21.03.2016.	R.Višņakovs I.Springiis	(paraksts)	201603_LVRTC_479_p4.edoc



- PIEZĪMES:
- LKS-92 TM koordinātu sistēma, mēroga koeficients 0.999709
  - Latvijas normālo augstumu sistēma (LAS-2000.5)
  - Uzmērīšana veikta 2016.gada 26.februārī uz mērti 2.0ha.
  - Inženertehniskās komunikācijas daļēji apskotās dabā un salīdzinātas apkalpojošajās organizācijās.
  - Uzmērīšanā izmantoti ar LatPos korekcijām RTK režīmā noteiktie atbilstīgie punkti:  
Nr.2000, X=282237.307, Y=594861.496, H=87.861  
Nr.2001, X=282328.678, Y=594648.533, H=87.954  
Nr.2002, X=282304.382, Y=594359.696, H=90.032  
Nr.2003, X=282455.015, Y=594307.372, H=88.696
  - Bāzes stacija - Jēkabpils1 [JĒK1]
  - Topogrāfiskie apzīmējumi atbilstoši atbilstoši Ministru kabineta 2012.gada 24.aprīļa noteikumiem Nr.281, 1.pielikumam.
  - Ielu sarkanās līnijas attēlotas atbilstoši pašvaldības teritorijas plānojumam.
  - Nekustamā īpašuma kadastra kartes dati uz 01.03.2016. Dati iegūti portālā www.kadastrs.lv (datne 269357.edoc). Saskaņā ar VZD sniegto informāciju zemes vienību robežas ir attēlotas atbilstoši zemes kadastrālās uzmēršanas un vietējā ģeodēziskā tīkla precizitātei un var nesakrist ar situāciju plānu.

Uzmanību plāns sastādīts Latvijas normālo augstumu sistēmā epohā 2000.5 (LAS-2000.5). Eiropas vertikalās augstumu sistēmas (EVRS) realizācija Latvijas teritorijā.



SABIEDRĪBA AR IEREBEŽOTU ATBILDĪBU		Bormaņu ceļu pārbūve Kokneses pagastā, Mazvecvīļi - Aizelkšpi Kokneses pagasts, Kokneses novads.	
„DKM„		Pasūtītājs SIA "K.RDB"	
Reģistrācijas Nr.45403015418		Pasūtījuma reģistrācijas Nr. KT 2016-05	
Sertificēts mērnieks Girts Kaminskis (sert.Nr.BC314 derīgs no 17.02.2011. līdz 16.02.2021.)			
Aizkraukle, Jaunceltnes iela 1a	Tālr. 28625896	Topogrāfiskais plāns	
Valdes priekšsēdis J.Daugulis	02.03.2016.	Lapa 3	
Mērnieks G.Kaminskis	26.02.2016.	Lapa	
Plānu zīmēja G.kaminskis	02.03.2016.	Mērogs: 1:500	
		1.	