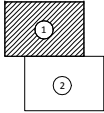
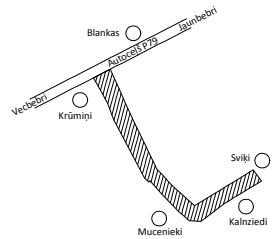




LAPU IZVIETOJUMA SHĒMA

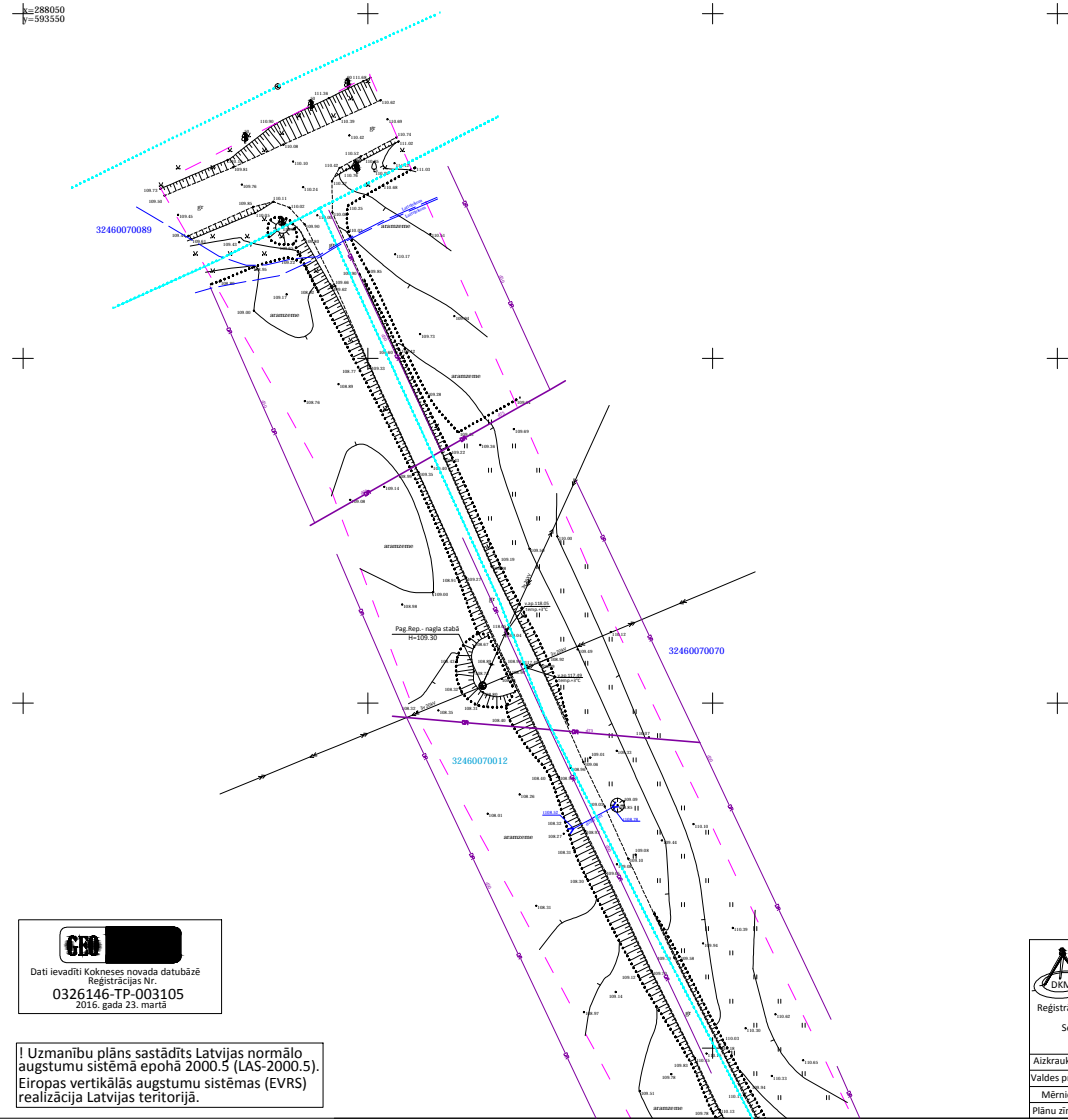


Topogrāfijas izvietojuma shēma



SASKANOTS:
(1. un 2. lapa)

ORGANIZĀCIJA	KOMUNIKĀCIJA, DATI	DATUMS	UZVĀRDS	PARAKSTS	PIEZĪMES
SIA "Lattelecom"	Sakarū gaisvadu līnijas un kabeli	15.03.2016.	E. Ivuškāns	paraksts	37.8-10/51/0208
AS "Sadales tīkls" Ziemeļaustrumu reģions	Elektro gaisvadu līnijas un kabeli	11.03.2016.	J. Lejnīeks	paraksts	
AS "Latvijas gāze" Jēkabpils iecirknis	Gāzes vadi	15.03.2016.	M. Auermanis	paraksts	
VSIJA "Zemkopības ministrijas nekustamie īpašumi"	Drenāža	03.03.2016.	A. Ābele	(paraksts)	Nr. 663/A16
VAS "Latvijas radio un televīzijas centrs"	LVRTC optiskais kabelis	21.03.2016.	E. Hāns I. Springis	(paraksts)	201603_LVRTC_479_p1.edoc



PIEZĪMES:

- LKS-92 TM koordinātu sistēma, mēroga koeficients 0.999708
- Latvijas normālo augstumu sistēma (LAS-2000.5)
- Uzmērīšana veikta 2016.gada 29.janvārī uz mēri 1:23ha.
- Inženier tehniskās komunikācijas daļēji apsektos dabā un salīdzinātas apkalpojošajās organizācijās.
- Uzmērīšanā izmantoti ar LatPos korekcijām RTK režīmā noteikti atbalstpunksti:
Nr.1000, X=287937.547, Y=593642.604, H=109.850
Nr.1001, X=287817.964, Y=593806.973, H=110.890
- Bāzes stacija - Jēkabpils1 (IEK1)
- Topogrāfiskie apzīmējumi atbilstoši Ministru kabineta 2012.gada 24.aprīļa noteikumiem Nr.281, 1.pielikumam.
- Ielu sarkanās līnijas attēlotas atbilstoši pašvaldības teritorijas plānojumam.
- Nekustamā īpašuma kadastra kartes dati uz 02.03.2016. Dati iegūti portālā www.kadastrs.lv (datne 269677.edoc). Saskaņā ar VZD sniegto informāciju zemes vienību robežas ir attēlotas atbilstoši zemes kadastrālās uzmērīšanas un vienīgā ģeodēziskā tīkla precizitātei un var nesakrist ar situāciju plānā.



Izstrādātais plāns sastādīts Latvijas normālo augstumu sistēmā epochā 2000.5 (LAS-2000.5). Eiropas vertikālās augstumu sistēmas (EVRS) realizācija Latvijas teritorijā.

SABIEDRĪBA AR IEROBĒŽOTU ATBILDĪBU „DKM” Reģistrācijas Nr.45403015418 Certificēts mērnieks Ģirts Kaminskis (sert.Nr.BC314 derīgs no 17.02.2011. līdz 16.02.2021.)		Pasūtītājs Bebru pagasta austrumdaļas ceļu pārbbūve un izbūve. Blankas - Mucenieki - Svīki, Bebru pagasts, Kokneses novads.
Aizkraukle, Jaunceltnes iela 1a Valdes pr-tājs Mērnieks Plānu zīmēja		Pasūtītājs SIA "K-RDB" Pasūtījuma reģistrācijas Nr. KT 2016-02 Topogrāfiskais plāns Mērogs: 1:500
Tālr. 28625896 J.Daugulis G.Kaminskis G.kaminskis		03.02.2016. 29.01.2016. 02.02.2016.
		Lapa 2 Lapa 1.